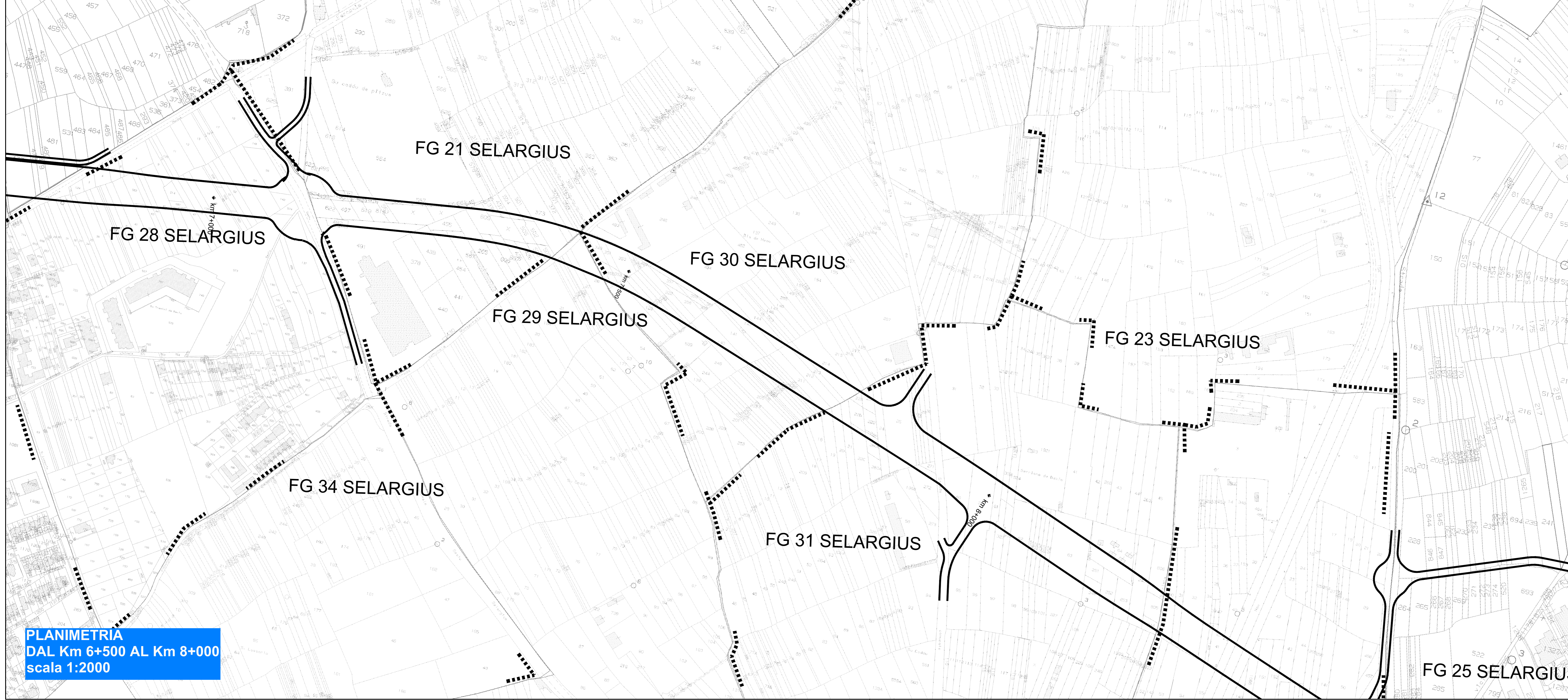
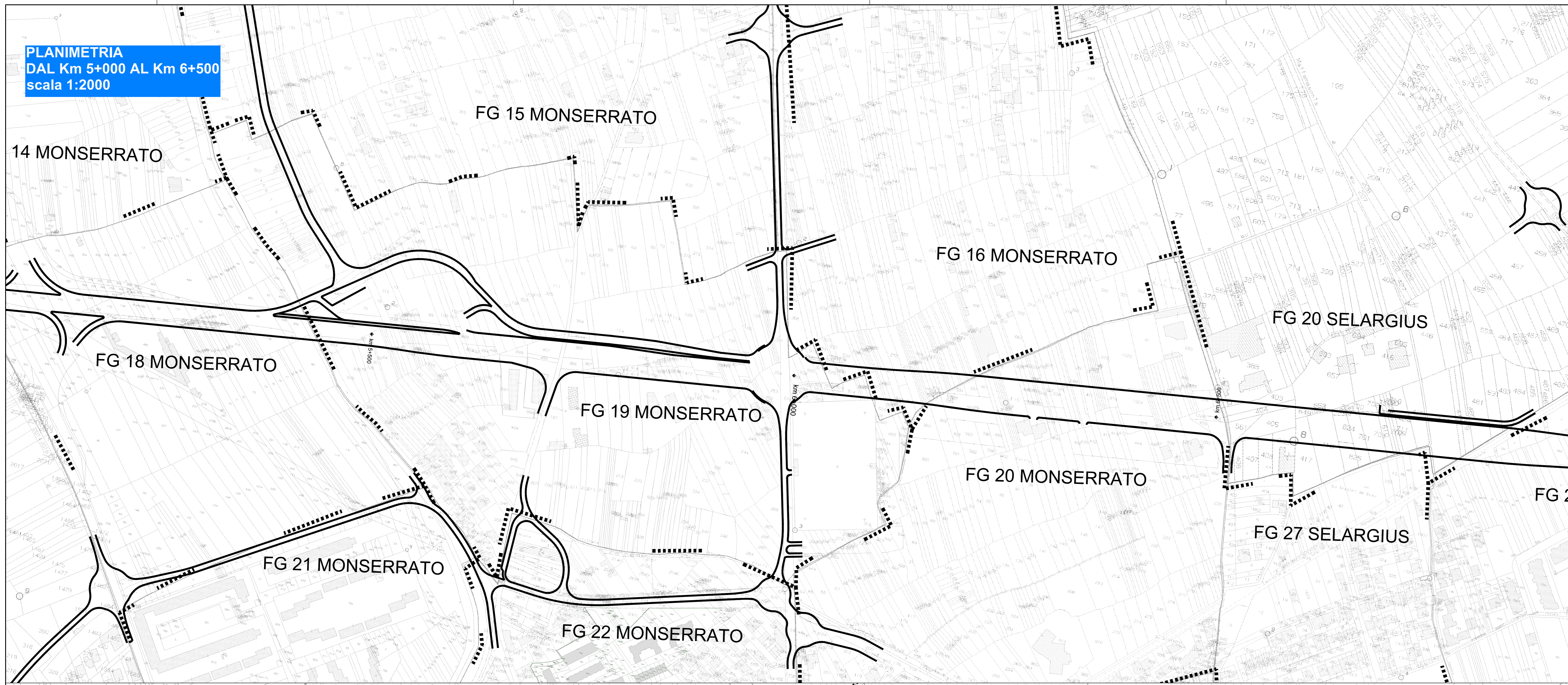

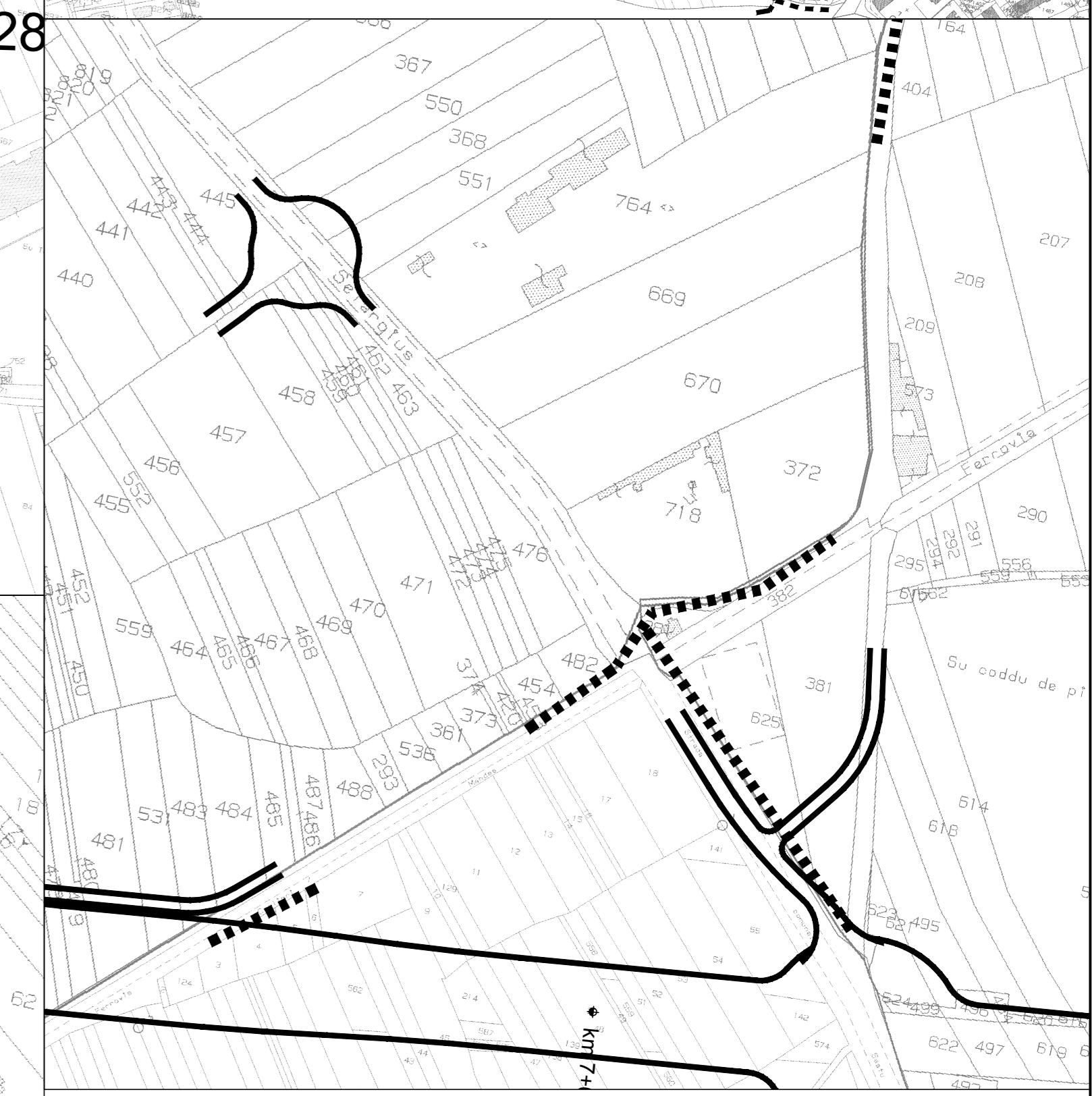
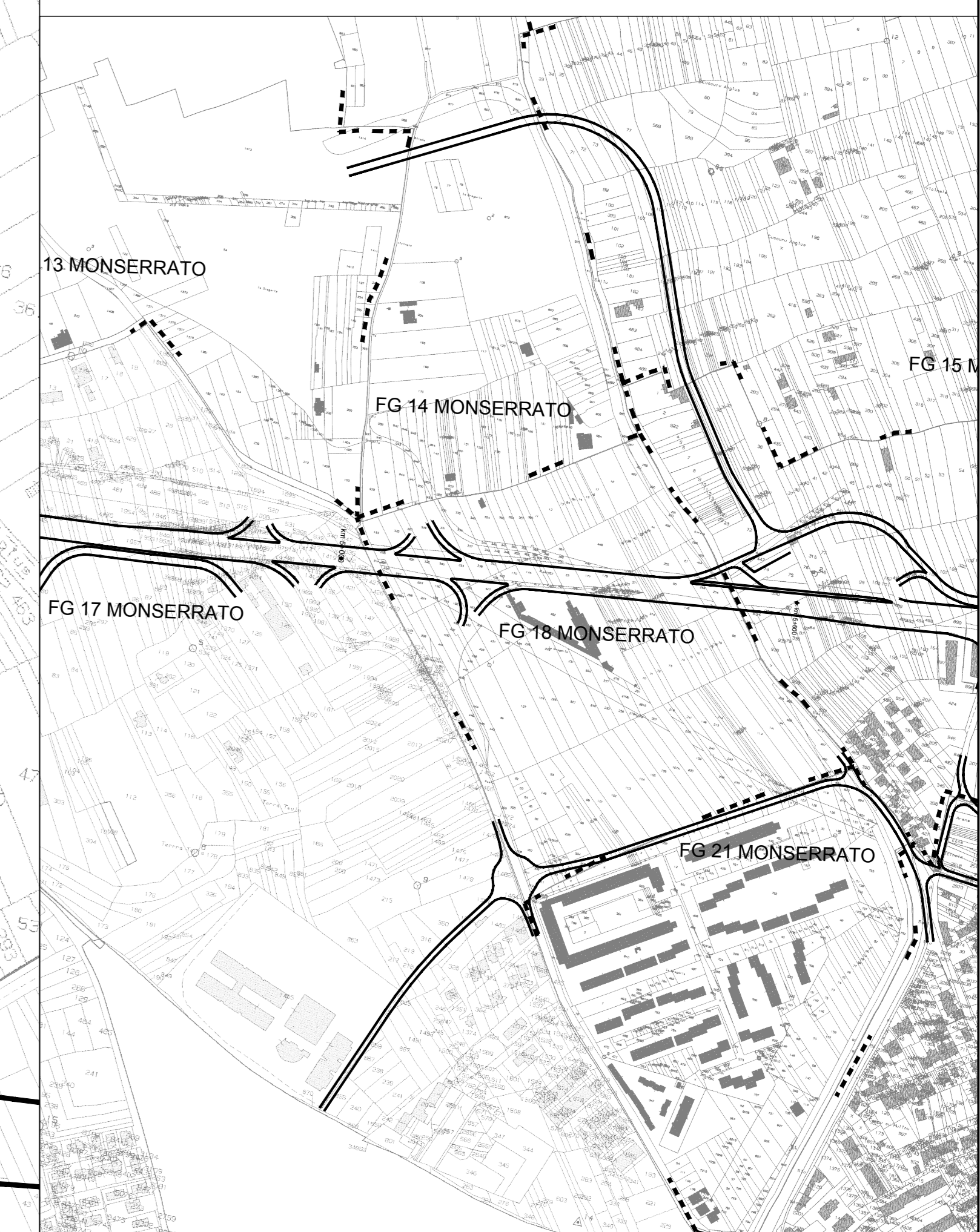


PLANIMETRIA
DAL Km 5+000 AL Km 6+500
scala 1:2000



PLANIMETRIA
DAL Km 6+500 AL Km 8+000
scala 1:2000

COLLEGAMENTO CON OSPEDALE



SS 554 "CAGLIARITANA"
ADEGUAMENTO ALLA SEZIONE STRADALE CAT. B
"EXTRAURBANA PRINCIPALE", ELIMINAZIONE DELLE INTERSEZIONI
A RASO ED INTERVENTI DELEGATI
ACCORDO DI PROGRAMMA - ALLEGATO
PROGETTO PRELIMINARE

INQUADRAMENTO GENERALE		NOME FILE		REVISIONE		SCALA:	
Planimetria su Base Catastale		002.2 - tav. 2d14 (post-operam)				1:2000	
CODICE PROGETTO	PROG.	ELAB.	REV.	DESCRIZIONE	DATA	REDDITO	VERIFICATO

REV.	DESCRIZIONE	DATA	REDDITO	VERIFICATO	APPROVATO
C					
B					
A					